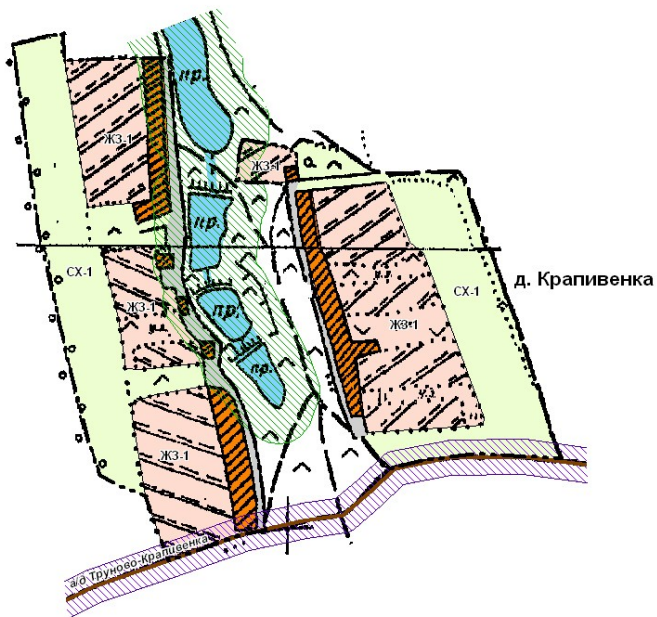


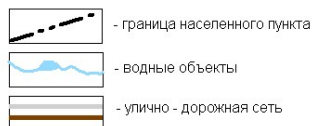
ПРАВИЛА ЗЕМЛЕПОЛЬЗОВАНИЯ И ЗАСТРОЙКИ
ТРУНОВСКОГО СЕЛЬСКОГО ПОСЕЛЕНИЯ
КРАСНОЗОРЕНСКОГО РАЙОНА
ОРЛОВСКОЙ ОБЛАСТИ

КАРТА ГРАДОСТРОИТЕЛЬНОГО
ЗОНИРОВАНИЯ ТЕРРИТОРИИ
д. Крапивенка

Масштаб 1 : 5 000

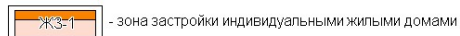


УСЛОВНЫЕ ОБОЗНАЧЕНИЯ

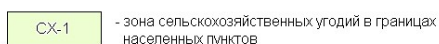


ТЕРРИТОРИАЛЬНЫЕ ЗОНЫ

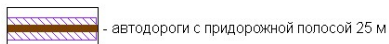
ЖЗ ЖИЛАЯ ЗОНА




СХ ЗОНА СЕЛЬСКОХОЗЯЙСТВЕННОГО НАЗНАЧЕНИЯ



Границы зон с особыми условиями
использования территории



водоохранные зоны



Должность	Фамилия И.О.	Подпись	Дата			
Куратор	Кулев К.М.			Правила землепользования и застройки		
Вед.инженер	Чанчина Л.А.			Труновское сельское поселение Краснозоре́нского района Орловской области		
Инженер	Мапюкова Н.В.			Карта градостроительного зонирования территории д. Крапивенка Масштаб 1:5 000		
				Стадия	Лист	Листов
				П		
				ООО "Альянс"		